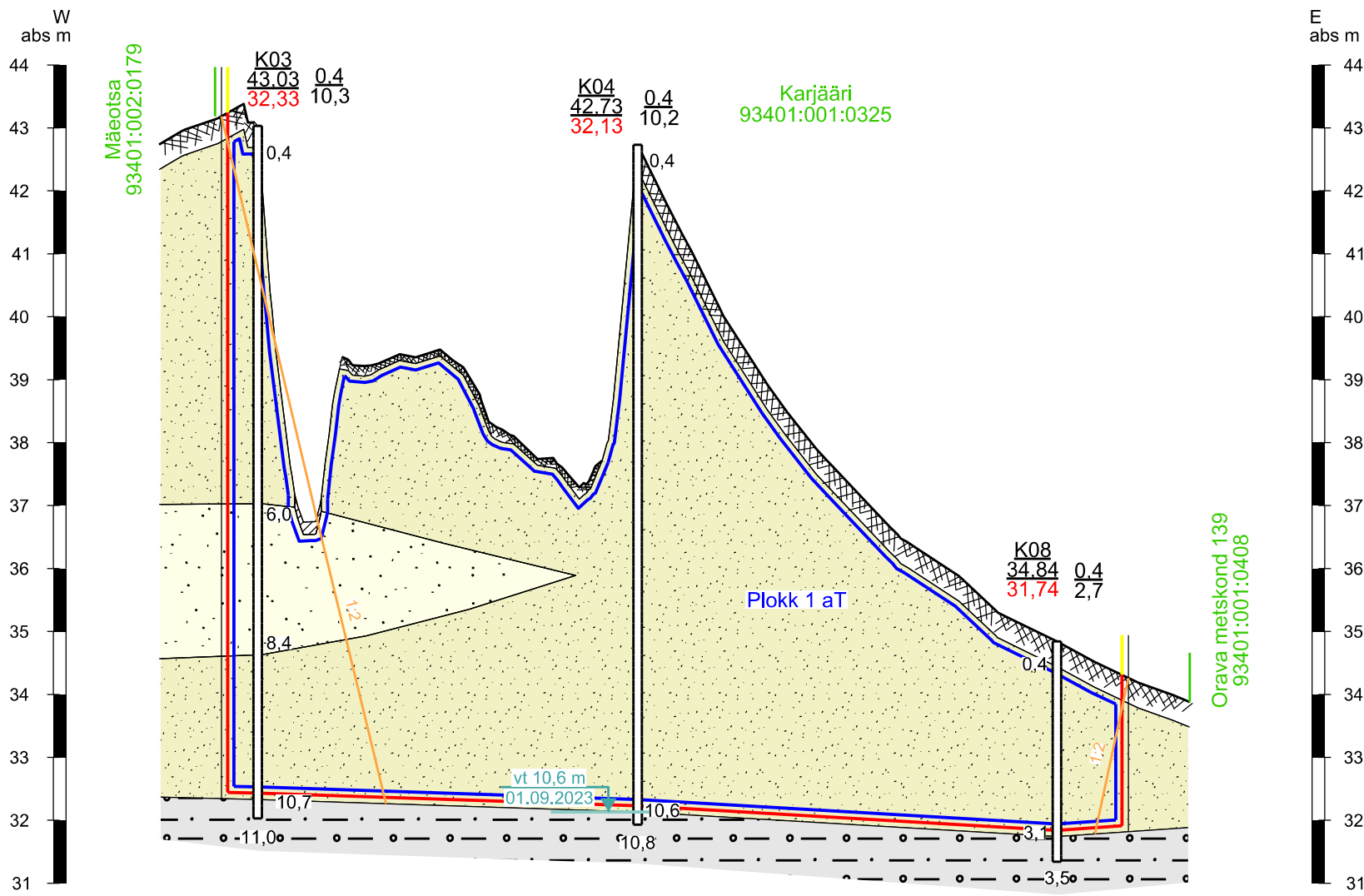
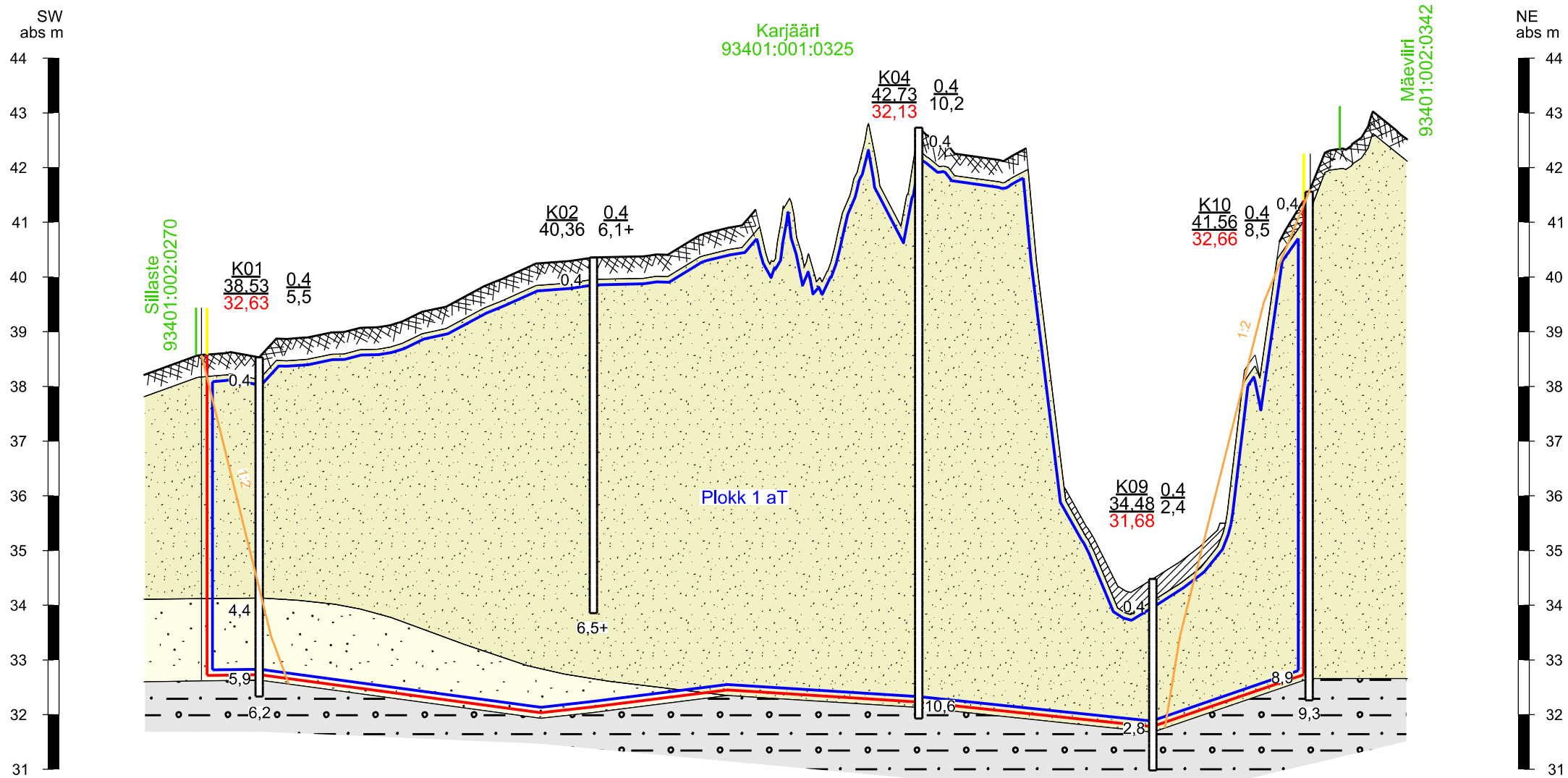


Geoloogiline läbilõige I-I'



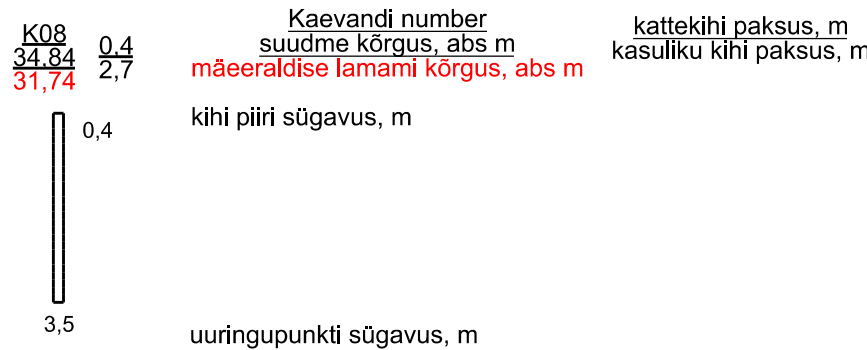
Geoloogiline läbilõige II-II'



LEPPEMÄRGID:

- Mäeeraldise piir
- Mäeeraldise teenindusmaa piir
- Plokk 1 aT
- Karjääri 93401:001:0325
- vt 10.6 m 01.09.2023
- Kasvukiht
- Mullasegune täide
- Liiv peenosise sisaldusega <5%
- Liiv peenosise sisaldusega >5%
- Liivsavi/saviliiv(moreen)
- Kaevandamisel jäetav kaitsetervik ja selle nõlvus

Geoloogiline kaevand:



MÄRKUSED:

- Kõrgused EH2000 süsteemis.
- Keskmist põhjaveetaset ei ole kuvatud. Uuringu käigus avati vesi vaid kahes kaevandis ja kogu varu määratleti veepealsena. Selline andmestik ei ole aluseks keskmise veetaseme ega kaevandamisjärgse veetaseme prognoosimiseks.
- Kasutatud:
 - Aruanne Võru maakonnas Kremessova uuringuruumis tehtud geoloogiliste tööde kohta (varu selsuga 01.09.2023).
 - OÜ J.Viru Markšeideribüroo, töö nr 23186, EGF 9818.

Markšeideribüroo OÜ J.Viru Markšeideribüroo Tel: 634 4552 E-post: info@ymb.ee		Võru maakond Setomaa vald KREMESSOVA LIIVAKARJÄÄR		Gr lisa 2 Töö nr 24209
www.vmb.ee Tartu mnt 84a-50 10112 Tallinn		GEOLOOGILISED LÄBILÕIKED I-I' ... II-II'		Mõõtkava: M hor 1:1000 M vert 1:100 Formaat A2
Koostas	Priit Koppel	/alkkirjastatud digitaalselt/	Tellija: Marina Minerals OÜ Jalgpalli tn 21 11312 Tallinn	Koostatud: 25.06.2024
Joonestas	Priit Koppel	/alkkirjastatud digitaalselt/		
Kinnitas	Tõnis Kattel	/alkkirjastatud digitaalselt/		